

Sommaire

Accéder à l'application	2
1 ^{ère} connexion.....	5
Connexion une fois le compte créé.....	8
Récupérer l'identifiant et/ou du mot de passe en cas d'oubli	9
Écran d'accueil pour répondre à la collecte	10
Tester la validité d'un fichier XML	11
Dépôt des données	12
Dépôt d'un fichier XML.....	13
Saisie des données ou importation d'un fichier tableur	14
Envoi des données et contrôles	21
Exemples d'erreurs détectées par l'application	22
Retour d'informations après l'envoi des données	25

Accéder à l'application

Le lien pour accéder directement est :

<https://energie.statistiques.developpement-durable.gouv.fr/energie179/>

Autre possibilité :

Aller sur le site du SoeS (<http://www.statistiques.developpement-durable.gouv.fr/>),

Rubrique « Répondre à nos enquêtes »

Accès rapides : Menu principal | Aller au contenu | Menu de pied de page | Plan du site

MINISTÈRE DE L'ENVIRONNEMENT, DE L'ÉNERGIE ET DE LA MER
Commissariat général au Développement durable

Rechercher Ok
> Recherche avancée

PUBLICATIONS L'ESSENTIEL SUR... INDICATEURS & INDICES DONNÉES EN LIGNE CARTOGRAPHIE DYNAMIQUE

OBSERVATION ET STATISTIQUES

Bienvenue sur le site du service de l'observation et des statistiques (SOeS) du ministère de l'Environnement, de l'Énergie et de la Mer. Ce site présente les données et informations produites par le SOeS sur les thèmes du logement et de la construction, des transports, de l'énergie et du climat, de l'environnement, du développement durable.

THÈMES

- Logement - Construction
- Transports
- Énergies et climat
- Environnement

SUJETS TRANSVERSAUX

- Développement durable
- Conjoncture
- Territoires

Chiffres clés des énergies renouvelables - Édition 2016

Datalab n° 8 - Février 2017

Cette quatrième édition des « Chiffres clés des énergies renouvelables » rassemble les statistiques les plus récentes du Service de l'observation et des statistiques. Les trois parties de ce document permettent de situer les énergies renouvelables...

FIL D'ACTUALITÉS

- 12 mai 2017 - Bilan énergétique de la France métropolitaine en 2016 - Données provisoires
Datalab essentiel n° 109 - Mai 2017
- 11 mai 2017 - La distance à la mer : principal facteur de caractérisation sociodémographique du territoire littoral
Datalab n° 21 - Mai 2017

TROUVER RAPIDEMENT

- Construction de logements - année 2017
- Bulletin mensuel statistique des transports
- Bulletin trimestriel des statistiques sur le logement et la construction
- Indice du coût de la construction (ICC)
- Construction de logements - année 2016

À VOTRE SERVICE

- CALENDRIER DES PARUTIONS
- LETTRE D'INFORMATION ET AVIS DE MISE EN LIGNE
- RÉPONDRE AUX ENQUÊTES**
- SOURCES ET MÉTHODES
- GLOSSAIRE
- LIENS UTILES
- QUI SOMMES-NOUS ?
- ESPACE DOCUMENTAIRE

Rubrique : enquête sur le transport, la distribution et la production d'électricité, de gaz naturel, de biométhane, de produits pétroliers, de chaleur et de froid

THÈMES

Logement – Construction

Transports

Énergies et climat

Environnement

SUJETS TRANSVERSAUX

Développement durable

Conjoncture

Territoires



Répondre aux enquêtes

> Retour à l'accueil

Cadre réglementaire

Enquêtes relevant du domaine logement-construction

- ▶ [Enquête mensuelle sur l'activité en métropole dans le bâtiment et les travaux publics](#)
- ▶ [Enquête sur la commercialisation des logements neufs \(ECLN\)](#)
- ▶ [Répertoire des logements locatifs des bailleurs sociaux](#)
- ▶ [Enquête sur le prix des terrains à bâtir \(EPTB\)](#)

Enquêtes relevant du domaine transport

- ▶ [Enquête sur l'activité des entrepôts et des établissements logistiques](#)
- ▶ [Enquête sur la durée du travail des conducteurs routiers par lecture des "chronotachygraphes"](#)
- ▶ [Enquête messagerie](#)
- ▶ [Enquête sur l'utilisation des véhicules de transport routier de marchandises \(TRM\)](#)
- ▶ [Enquête sur l'utilisation des véhicules de transport routier de voyageurs \(TRV\)](#)
- ▶ [Enquête sur l'utilisation des Véhicules Utilitaires Légers \(VUL\)](#)

Enquêtes relevant du domaine Énergies et climat

- ▶ [Enquête sur le transport, la distribution et la production d'électricité, de gaz naturel, de biométhane, de produits pétroliers, de chaleur et de froid](#)
- ▶ [Enquête annuelle de la statistique gazière](#)
- ▶ [Enquête sur les ventes de produits pétroliers](#)
- ▶ [Enquête annuelle sur le transport et la distribution d'électricité](#)
- ▶ [Enquête annuelle sur la production d'électricité](#)

Rubrique se connecter au portail « énergie 179 »

Accueil > Répondre aux enquêtes > Enquête sur le transport, la distribution et la production d'électricité, de gaz naturel, de biométhane, de produits pétroliers, de chaleur et de froid



THÈMES

Logement – Construction

Transports

Énergies et climat

Environnement

SUJETS TRANSVERSAUX

Développement durable

Conjoncture

Territoires



Enquête sur le transport, la distribution et la production d'électricité, de gaz naturel, de biométhane, de produits pétroliers, de chaleur et de froid

[> Retour à la liste précédente](#)

Enquête

Référence

La collecte est définie par le décret n°2016-973 du 18 juillet 2016. Ce décret est pris pour l'application des articles L. 142-1, L. 142-3, L. 111-72, L. 111-73 et L. 111-77 du code de l'énergie dans leur rédaction issue du II et du III de l'article 179 de la loi n° 2015-992 du 17 août 2015 relative à la transition énergétique pour la croissance verte.

Il est complété par un arrêté du 18 juillet 2016.

Objectifs

Cette opération vise à mettre à disposition des personnes publiques des données nécessaires à l'exercice de leurs compétences : données relatives au transport, à la distribution et à la production d'électricité, de gaz naturel et de biométhane, de produits pétroliers et de chaleur et de froid.

Le décret définit, dans le domaine du transport, de la distribution et de la production d'électricité, de gaz naturel et de biométhane, de produits pétroliers, et de chaleur et de froid, les informations rendues publiques ou pouvant l'être, de façon à limiter les atteintes potentielles au secret des affaires, au secret commercial ou statistique. Il abroge le décret n° 2011-1554 du 16 novembre 2011 relatif aux données permettant d'élaborer et d'évaluer les schémas régionaux du climat, de l'air et de l'énergie et les plans climat-énergie territoriaux et l'arrêté du 14 juin 2011 définissant la diffusion de données locales sur les énergies renouvelables.

L'arrêté précise les modalités de transmission de ces données définies dans le décret.

Thèmes abordés

Parmi les thèmes abordés figurent :

- la consommation annuelle et le nombre de points de livraison correspondants, selon différents critères ;
- la part thermosensible de la consommation d'énergie ;
- la description des réseaux.

Questionnaire et collecte

Modalités pratiques de la collecte

La collecte est réalisée par internet grâce à un portail dédié et sécurisé « énergie179 ».

Après avoir créé un compte sur le portail « énergie179 » (à partir des informations qui ont été transmises par voie postale), l'enquête transmet les données soit via un flux normalisé XML soit via une saisie manuelle.

Les informations demandées lors de cette nouvelle collecte 2017 concernent l'année civile 2016.

[Se connecter au portail « energie179 »](#)

[Aide pour remplir et transmettre le questionnaire](#)

Pour tout renseignement, vous pouvez contacter le gestionnaire en utilisant le formulaire de contact ou par téléphone au numéro qui figure sur le courrier de lancement de l'enquête.

[Service gestionnaire](#)

1^{ère} connexion

Choisir « Créer votre compte à l'aide des informations reçues par courrier »

Afin de bénéficier d'un fonctionnement optimal de l'application, il est conseillé d'utiliser Chrome ou Firefox. L'usage d'Internet Explorer est déconseillé. A minima, il faut utiliser une version de ce navigateur supérieure à 11.

Se connecter à l'application

Votre identifiant

Votre mot de passe

Se connecter → Télécharger l'aide

J'ai oublié mon identifiant | J'ai oublié mon mot de passe

OU

Créer votre compte à l'aide des informations reçues par courrier

Ministère de l'Environnement, de l'Énergie et de la Mer

contact | mentions légales

Vous pouvez télécharger une documentation

Saisir l'identifiant et le code secret envoyés par le SOeS par courrier

Création d'un compte

Votre identifiant répondant reçu par courrier : *

Votre code secret reçu par courrier : *

Suivant

retourner à la page d'identification

Ministère de l'Environnement, de l'Énergie et de la Mer

contact | mentions légales

Choisir :

- un identifiant qui sera celui qui servira à chaque connexion ultérieure
 - o entre 8 et 20 caractères
 - o uniquement des chiffres ou des caractères non accentués.
- un mot de passe :
 - o entre 8 et 15 caractères
 - o au moins une majuscule
 - o pas de caractère accentué
 - o au moins un des caractères spéciaux suivants : * + - = ' " { } () [] , ; . < > # ? ! @ \$ % ^ & \ _ /

Confirmer le mot de passe



Création d'un compte

Votre identifiant répondant reçu par courrier : *

Votre code secret reçu par courrier : *

Modifier

Votre libellé :

Votre adresse e-mail : *

Choisissez votre identifiant de connexion : *

Votre mot de passe : *

Confirmer votre mot de passe : *

Envoyer

[retourner à la page d'identification](#)

Votre compte a alors été créé, vous pouvez vous connecter à l'application

The screenshot shows the 'Énergie 179' application interface. At the top, there is a blue header bar containing the French Republic logo on the left, the 'STATISTIQUE PUBLIQUE' logo in the center, and the text 'Énergie 179' on the right. Below the header, a white box with a blue title bar 'Création d'un compte' contains a green message: 'Votre compte a été créé. Vous pouvez maintenant l'utiliser pour vous identifier.' Below this message, a blue link 'retourner à la page d'identification' is circled in red, with a red arrow pointing to it from the left. At the bottom of the page, a blue footer bar contains the text 'Ministère de l'Environnement, de l'Énergie et de la Mer' on the left and 'contact | mentions légales' on the right.

Connexion une fois le compte créé

Saisir l'identifiant et le mot de passe que vous avez créés.

Les identifiants et mots de passe créés pour la collecte en fin d'année 2016 restent valables.

Afin de bénéficier d'un fonctionnement optimal de l'application, il est conseillé d'utiliser Chrome ou Firefox. L'usage d'Internet Explorer est déconseillé. A minima, il faut utiliser une version de ce navigateur supérieure à 11.

Se connecter à l'application

Votre identifiant

Votre mot de passe

Se connecter → Télécharger l'aide

j'ai oublié mon identifiant | j'ai oublié mon mot de passe

OU

Créer votre compte à l'aide des informations reçues par courrier

Ministère de l'Environnement, de l'Énergie et de la Mer

contact | mentions légales

Vous pouvez télécharger une documentation

Récupérer l'identifiant et/ou du mot de passe en cas d'oubli

Afin de bénéficier d'un fonctionnement optimal de l'application, il est conseillé d'utiliser Chrome ou Firefox. L'usage d'Internet Explorer est déconseillé. A minima, il faut utiliser une version de ce navigateur supérieure à 11.

Se connecter à l'application

Votre identifiant

Votre mot de passe

Se connecter → Télécharger l'aide

J'ai oublié mon identifiant | **J'ai oublié mon mot de passe**

ou

Créer votre compte à l'aide des informations reçues par courrier

Ministère de l'Environnement, de l'Énergie et de la Mer

contact | mentions légales

Annotations:

- Red box: "Pour récupérer son identifiant" points to "J'ai oublié mon identifiant".
- Red box: "Pour récupérer son mot de passe" points to "J'ai oublié mon mot de passe".

Saisir son adresse e-mail (celle qui a été utilisée pour les précédentes connexions).
Pour la perte de l'identifiant, l'application renverra l'identifiant par mail.
Pour la perte du mot de passe, l'application renverra un lien pour réinitialiser le mot de passe.

Vous avez perdu votre identifiant ?

Entrez votre adresse électronique

Envoyer

retourner à la page d'identification

Ministère de l'Environnement, de l'Énergie et de la Mer

contact | mentions légales

Annotation:

- Red oval and arrow: Points to the email input field.

En cas d'oubli de l'adresse mail précédemment utilisée, contacter le SOeS (mail : donnees-communales@developpement-durable.gouv.fr) pour la réinitialisation du compte.

Écran d'accueil pour répondre à la collecte

L'application présente les organismes pour lesquels sont attendus les réponses :

- une seule ligne si vous donnez les réponses uniquement pour votre organisme
- plusieurs lignes si vous répondez pour plusieurs opérateurs

Énergie 179

Régie d'électricité de XXX
Enregistré le 15/05/2017
Identifiant répondant : TEST4

Adresse mail
energie@xxx.fr

Identifiant
Test4Test4

Actions Se déconnecter

Ajouter des données Télécharger l'aide

Mon tableau de bord

2014 2015 2016

% État de la collecte

Vous avez 2 opérateur(s) en gestion
Nous avons reçu les données concernant 0 opérateur(s).

Liste des données reçues

Rechercher :

Opérateur	Identifiant	État de la collecte	Date réception
Libellé Fournisseur TEST4A	TEST4A	✘	
Libellé Fournisseur TEST4B	TEST4B	✘	

Pour tester un fichier XML et déposer des données quel que soit le mode (fichier XML, tableur ou par saisie)

Récapitulatif des données transmises par année

Tester la validité d'un fichier XML

L'application permet de tester la validité d'un fichier XML avant de le déposer

The screenshot shows the top navigation bar with the French Republic logo and the 'Énergie 179' title. Below it, the user profile section displays: 'Régie d'électricité de XXX', 'Enregistré le 15/05/2017', 'Identifiant répondant : TEST4', 'Adresse mail energie@xxx.fr', and 'Identifiant Test4Test4'. There are 'Actions' and 'Se déconnecter' buttons. The 'Ajouter des données' section has a radio button selected for 'Tester des fichiers XML'. A red box highlights this option with an arrow pointing to it.

Tester un fichier XML

Une fois testé, l'application donne le résultat du test

The screenshot shows the test results page. The user profile is updated to 'Libellé Émetteur TEST4', 'Enregistré le 16/05/2017', and 'Identifiant répondant : TEST4'. The 'Ajouter des données' section now has 'Tester des fichiers XML' selected. Under 'Tester de fichiers XML', there is a message: 'Votre fichier au format XML doit respecter le schéma tel qu'il est décrit ici.' Two files are listed: 'TEST4A.xml (11.2 KB)' and 'TEST4B.xml (22 KB)'. Both have a green checkmark and the message 'Le fichier est correct. Vous pouvez donc le déposer.' circled in red. Below the files is a green button 'Tester un nouveau fichier XML'.

Dépôt des données

Choisir le mode de dépôt :

- fichier XML : le schéma est disponible sur le site, ainsi qu'une présentation de ce schéma
- saisie des données ou dépôt d'un fichier Excel ou Libre Office.

The screenshot displays the 'Énergie 179' user interface. At the top, there is a blue header with the logos of the French Republic and the 'STATISTIQUE PUBLIQUE' department, and the text 'Énergie 179'. Below the header, a white box contains user information: 'Régie d'électricité de XXX', 'Enregistré le 15/05/2017', 'Identifiant répondant: TEST4', 'Adresse mail: energie@xxx.fr', and 'Identifiant: Test4Test4'. To the right of this box are buttons for 'Actions' and 'Se déconnecter'. Below this is a section titled 'Ajouter des données' with a link to 'Aller à mon tableau de bord'. The main content area shows three radio button options for data upload: 'Tester des fichiers XML', 'Dépôt de fichiers XML', and 'Dépôt par saisie d'un tableau de données ou import de tableau'. Two red arrows point from text boxes below to the 'Dépôt de fichiers XML' and 'Dépôt par saisie d'un tableau de données ou import de tableau' options. The bottom of the page features a blue footer with 'Ministère de l'Environnement, de l'Énergie et de la Mer' and links for 'contact' and 'mentions légales'.

Ministère de l'Environnement, de l'Énergie et de la Mer [contact](#) | [mentions légales](#)

Fichier XML

Saisie des données ou importation d'un tableur

Dépôt d'un fichier XML

The screenshot shows the 'Énergie 179' application interface. At the top, there are logos for the French Republic and 'STATISTIQUE PUBLIQUE'. The main header is 'Énergie 179'. Below this, user information is displayed: 'Régie d'électricité de XXX', 'Enregistré le 15/05/2017', 'Identifiant répondant : TEST4', 'Adresse mail : energie@xxx.fr', and 'Identifiant : Test4Test4'. There are buttons for 'Actions' and 'Se déconnecter'. The main section is titled 'Ajouter des données' and includes a link 'Aller à mon tableau de bord'. Under 'Choisissez votre mode de dépôt', three radio buttons are present: 'Tester des fichiers XML', 'Dépôt de fichiers XML' (selected), and 'Dépôt par saisie d'un tableau de données ou import de tableau'. Below this, a section titled 'Dépôt de fichiers XML' contains a warning icon and text: 'Votre fichier au format XML doit respecter le schéma tel qu'il est décrit ici'. A red circle highlights the word 'ici', with a red arrow pointing to a box labeled 'Télécharger le schéma XML'. Below the warning, a green button labeled '+ Déposer un fichier XML' is circled in red, with a red arrow pointing to a box labeled 'Déposer un fichier XML'. At the bottom, there is a footer with 'Ministère de l'Environnement, de l'Énergie et de la Mer' and links for 'contact' and 'mentions légales'.

Au moment du dépôt, un contrôle de cohérence avec le schéma est réalisé.

L'application indique le nom du fichier XML déposé et propose le rapport.

The screenshot shows the 'Énergie 179' application interface after the XML upload. The user information and navigation elements are the same as in the previous screenshot. The 'Ajouter des données' section now shows the selected mode 'Dépôt de fichiers XML'. Below this, the warning text is present. A green checkmark and text indicate the upload status: '✓ TEST4B.xml (22 KB)', 'Le format du fichier a été contrôlé : aucune erreur. Il est en cours de traitement. Vous recevrez un mail de confirmation dans les 15 prochaines minutes.' This text is circled in red, with a red arrow pointing to a box labeled 'Résultat du dépôt'. Below this, there is a section titled 'Données récupérées dans le fichier' with a sub-section 'Année 2015' containing the text 'donnée(s) de 1 fournisseur(s) à intégrer'. At the bottom, there is a green button labeled '+ Déposer un nouveau fichier XML'. The footer remains the same.

Saisie des données ou importation d'un fichier tableur

Choisir l'année des données : l'application attend une saisie ou un fichier par année



Énergie 179

Régie d'électricité de XXX
Enregistré le 15/05/2017
Identifiant répondant : TEST4

Adresse mail
energie@xxx.fr

Identifiant
Test4Test4

Actions Se déconnecter

Ajouter des données Aller à mon tableau de bord

Choisissez votre mode de dépôt : Tester des fichiers XML Dépôt de fichiers XML Dépôt par saisie d'un tableau de données ou import de tableur

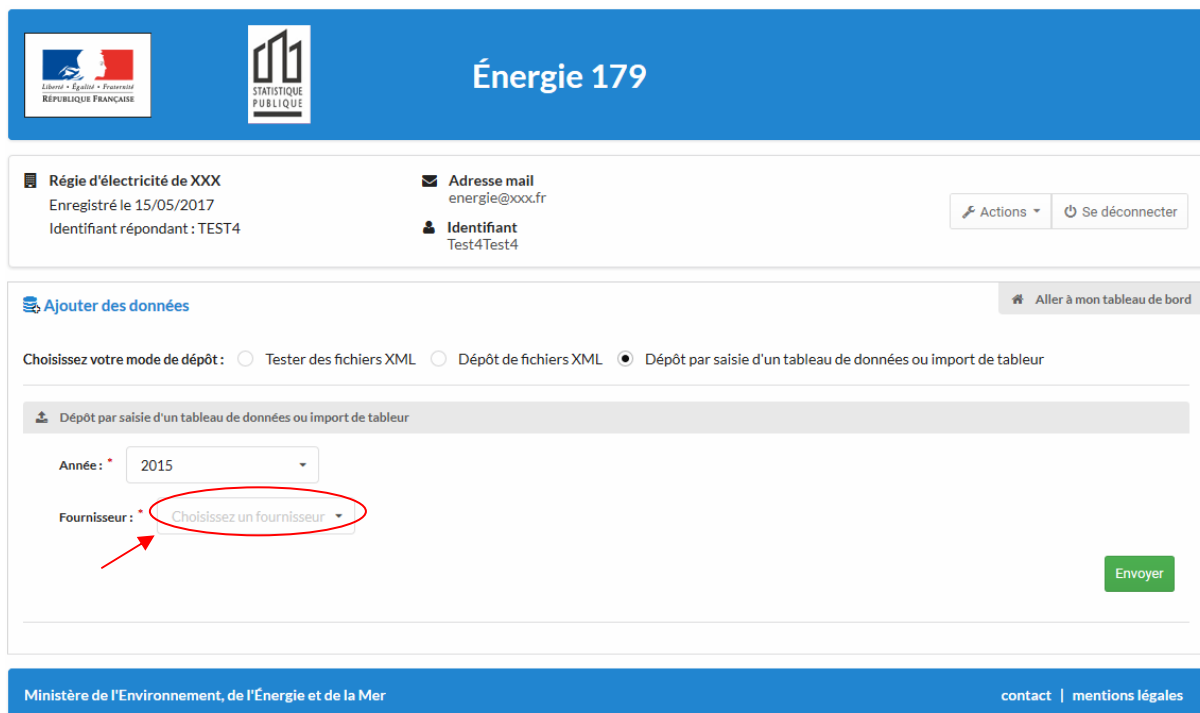
Dépôt par saisie d'un tableau de données ou import de tableur

Année : * Choisissez une année

Envoyer

Ministère de l'Environnement, de l'Énergie et de la Mer contact | mentions légales

Choisir l'organisme pour lequel vous allez fournir les données : l'application attend une saisie ou un fichier par organisme



Énergie 179

Régie d'électricité de XXX
Enregistré le 15/05/2017
Identifiant répondant : TEST4

Adresse mail
energie@xxx.fr

Identifiant
Test4Test4

Actions Se déconnecter

Ajouter des données Aller à mon tableau de bord

Choisissez votre mode de dépôt : Tester des fichiers XML Dépôt de fichiers XML Dépôt par saisie d'un tableau de données ou import de tableur

Dépôt par saisie d'un tableau de données ou import de tableur

Année : * 2015

Fournisseur : * Choisissez un fournisseur

Envoyer

Ministère de l'Environnement, de l'Énergie et de la Mer contact | mentions légales

La grille de saisie proposée permet de saisir l'ensemble des données pour un territoire géographique (IRIS, commune, EPCI ou région). Si besoin, une grille pour une maille géographique supplémentaire peut être utilisée.

Régie d'électricité de XXX
Enregistré le 15/05/2017
Identifiant répondant : TEST4

Adresse mail
energie@xxx.fr

Identifiant
Test4Test4

Actions Se déconnecter

Ajouter des données Aller à mon tableau de bord

Choisissez votre mode de dépôt : Tester des fichiers XML Dépôt de fichiers XML Dépôt par saisie d'un tableau de données ou import de tableau

Dépôt par saisie d'un tableau de données ou import de tableau

Année : 2015

Fournisseur : Libellé Fournisseur TEST4A

Filière "gaz"

Consommations par mailles géographiques Méthode d'élaboration des données Description du réseau (facultatif)

Vous pouvez remplir le tableau ou bien importer un fichier respectant les modèles suivants : format OpenOffice ou format MS Excel

Maille géographique	Agriculture	Industrie	Tertiaire	Résidentiel	Non affecté
Commune	consos en MWh	consos en MWh	consos en MWh	consos en MWh	consos en MWh
code	nombre de PDL	nombre de PDL	nombre de PDL	nombre de PDL	nombre de PDL
	indice de qualité	indice de qualité	indice de qualité	indice de qualité	indice de qualité

+ Ajouter une maille géographique Importer un fichier

Envoyer

Ajouter une grille pour saisir les données pour une autre maille géographique

Il est possible d'importer un tableau (format Excel ou Open office) qui contient les données. Le fichier doit avoir la même structure que le fichier-type disponible sur le site. En particulier, il ne faut pas de lignes blanches avant les données (l'application importe toutes les lignes jusqu'à la première ligne blanche rencontrée).

Importer le modèle de fichier (format OpenOffice)

Importer le modèle de fichier (format Excel)

Déposer dans l'application un fichier tableau rempli selon le modèle

Vous pouvez remplir le tableau ou bien importer un fichier respectant les modèles suivants : **format OpenOffice** ou **format MS Excel**

Maille géographique	Agriculture	Industrie	Tertiaire	Résidentiel	Non affecté	
Commune	consom en MWh	consom en MWh	consom en MWh	consom en MWh	consom en MWh	
code	nombre de PDL	nombre de PDL	nombre de PDL	nombre de PDL	nombre de PDL	
	indice de qualité	indice de qualité	indice de qualité	indice de qualité	indice de qualité	

Ajouter une maille géographique

Importer un fichier

Envoyer

L'application intègre l'ensemble des données importées dans la grille. Il est possible de faire des corrections si besoin : correction de valeurs, suppression ou ajout de territoire,

Si vous importez un deuxième fichier, les données du premier fichier seront intégralement remplacées par les données du deuxième.

Régie d'électricité de XXX
Enregistré le 15/05/2017
Identifiant répondant : TEST4

Adresse mail
energie@xxx.fr

Identifiant
Test4Test4

Actions Se déconnecter

Ajouter des données Aller à mon tableau de bord

Choisissez votre mode de dépôt : Tester des fichiers XML Dépôt de fichiers XML Dépôt par saisie d'un tableau de données ou import de tableau

Dépôt par saisie d'un tableau de données ou import de tableau

Année : 2015

Fournisseur : Libellé Fournisseur TEST4A

Filière "gaz"

Consommations par mailles géographiques Méthode d'élaboration des données Description du réseau (facultatif)

Vous pouvez remplir le tableau ou bien importer un fichier respectant les modèles suivants : format OpenOffice ou format MS Excel

Maille géographique	Agriculture	Industrie	Tertiaire	Résidentiel	Non affecté
Commune	2350	80	230	0	0
01001	24	2	5	0	0
	1	0	0,99	0	0

Ajouter une maille géographique Importer un fichier

Envoyer

Que ce soit par saisie ou par importation d'un tableau, TOUTES les cellules doivent être remplies. En cas d'absence de données, mettre la valeur 0.

Si vous devez fournir des données d'électricité et de gaz, les deux filières sont proposées. Le remplissage des deux filières se fait de façon indépendante : il est possible de saisir les données pour une filière et importer un fichier pour une autre. En cas d'importation de tableur, il doit y avoir un fichier par filière.

Filière "gaz"

Consommations par mailles géographiques | Méthode d'élaboration des données | Description du réseau (facultatif)

Vous pouvez remplir le tableau ou bien importer un fichier respectant les modèles suivants : format OpenOffice ou format MS Excel

Maille géographique	Agriculture	Industrie	Tertiaire	Résidentiel	Non affecté	
Commune	consos en MWh	consos en MWh	consos en MWh	consos en MWh	consos en MWh	
code	nombre de PDL	nombre de PDL	nombre de PDL	nombre de PDL	nombre de PDL	
	indice de qualité	indice de qualité	indice de qualité	indice de qualité	indice de qualité	
Ajouter une maille géographique						Importer un fichier

Filière "électricité"

Consommations par mailles géographiques | Méthode d'élaboration des données | Description du réseau (facultatif)

Vous pouvez remplir le tableau ou bien importer un fichier respectant les modèles suivants : format OpenOffice ou format MS Excel

Maille géographique	Agriculture	Industrie	Tertiaire	Résidentiel	Non affecté	
Commune	consos en MWh	consos en MWh	consos en MWh	consos en MWh	consos en MWh	
code	nombre de PDL	nombre de PDL	nombre de PDL	nombre de PDL	nombre de PDL	
	indice de qualité	indice de qualité	indice de qualité	indice de qualité	indice de qualité	
Ajouter une maille géographique						Importer un fichier

Envoyer

Vous pouvez déposer un ou plusieurs fichiers pour décrire le réseau : cette fonctionnalité est **facultative**. Il n'y a pas de contrainte de format. Plusieurs fichiers peuvent être rassemblés en un seul au format zip.

Dépôt par saisie d'un tableau de données ou import de tableur

Année : 2015

Fournisseur : Libellé Fournisseur TEST4B

Filière "gaz"

Consommations par mailles géographiques | Méthode d'élaboration des données | **Description du réseau (facultatif)**

Sélectionnez les fichiers décrivant votre réseau

Aucun fichier sélectionné

Sélectionner des fichiers

Filière "électricité"

Consommations par mailles géographiques | Méthode d'élaboration des données | **Description du réseau (facultatif)**

Vous pouvez remplir le tableau ou bien importer un fichier respectant les modèles suivants : format OpenOffice ou format MS Excel

Maille géographique	Agriculture	Industrie	Tertiaire	Résidentiel	Non affecté	
Commune	consom en MWh	consom en MWh	consom en MWh	consom en MWh	consom en MWh	🗑️
code	nombre de PDL	nombre de PDL	nombre de PDL	nombre de PDL	nombre de PDL	
	indice de qualité	indice de qualité	indice de qualité	indice de qualité	indice de qualité	
+ Ajouter une maille géographique						📄 Importer un fichier

Envoyer

Il faut déposer un ou plusieurs fichiers pour décrire la méthodologie d'élaboration des données. Il n'y a pas de contrainte de format. Plusieurs fichiers peuvent être rassemblés en un seul au format zip. Si vous transmettez des données pour l'électricité et le gaz, vous devez déposer un fichier pour chaque filière. Ca peut être le même si vous avez rassemblé l'ensemble des informations dans un seul fichier.

Énergie 179

Régie d'électricité de XXX
Enregistré le 15/05/2017
Identifiant répondant : TEST4

Adresse mail
energie@xxx.fr

Identifiant
Test4Test4

Actions Se déconnecter

Ajouter des données Aller à mon tableau de bord

Choisissez votre mode de dépôt : Tester des fichiers XML Dépôt de fichiers XML Dépôt par saisie d'un tableau de données ou import de tableau

Dépôt par saisie d'un tableau de données ou import de tableau

Année : 2015

Fournisseur : Libellé Fournisseur TEST4A

Filière "gaz"

Consommations par mailles géographiques **Méthode d'élaboration des données** Description du réseau (facultatif)

Sélectionnez les fichiers décrivant votre méthode d'élaboration des données

Aucun fichier sélectionné

Sélectionner des fichiers

Envoyer

Envoi des données et contrôles

Une fois l'ensemble des données et informations renseignées, l'ensemble doit être validé. C'est à cette étape que plusieurs contrôles sont faits sur les données.

The screenshot shows the 'Énergie 179' web application interface. At the top, there are logos for the French Republic and the 'STATISTIQUE PUBLIQUE' logo. The main header is blue with the text 'Énergie 179'. Below the header, there is a navigation bar with the following information:

- Régie d'électricité de XXX**
Enregistré le 15/05/2017
Identifiant répondant : TEST4
- Adresse mail**
energie@xxx.fr
- Identifiant**
Test4Test4

On the right side of the navigation bar, there are two buttons: 'Actions' and 'Se déconnecter'. Below the navigation bar, there is a section titled 'Ajouter des données' with a sub-section 'Ajouter des données' and a button 'Aller à mon tableau de bord'. The main content area is titled 'Choisissez votre mode de dépôt' and has three radio buttons: 'Tester des fichiers XML', 'Dépôt de fichiers XML', and 'Dépôt par saisie d'un tableau de données ou import de tableau'. The selected option is 'Dépôt par saisie d'un tableau de données ou import de tableau'. Below this, there is a section titled 'Dépôt par saisie d'un tableau de données ou import de tableau' with the following fields:

- Année : 2015
- Fournisseur : Libellé Fournisseur TEST4A

Below these fields, there is a section titled 'Filière "gaz"' with three tabs: 'Consommations par mailles géographiques', 'Méthode d'élaboration des données', and 'Description du réseau (facultatif)'. The 'Méthode d'élaboration des données' tab is selected. Below the tabs, there is a text input field with the placeholder 'Sélectionnez les fichiers décrivant votre méthode d'élaboration des données'. Below this field, there is a file upload area with a file named 'elab_donn.doc' and a button 'Sélectionner des fichiers'. At the bottom right of the form, there is a green 'Envoyer' button circled in red with a red arrow pointing to it.

Une donnée est attendue pour chaque case proposée, avec les contraintes suivantes :

- code géographique :
 - o commune : caractère sur 5 positions (que des chiffres)
 - o IRIS : caractère sur 9 positions (possibilité de « XXXX » en majuscules ou minuscules pour les quatre derniers caractères sinon que des chiffres)
 - o EPCI : caractère sur 9 positions
 - o Région : caractère sur deux positions (que des chiffres)
- consommation : nombre (valeur « s » ou « S » possible pour les données du résidentiel secrétisées).
- points de livraison : nombre entier positif ou nul (valeur « s » ou « S » possible pour les données du résidentiel secrétisées).
- indice de qualité : nombre compris entre 0 et 1 (valeur « s » ou « S » possible pour les données du résidentiel secrétisées. Il mesure le pourcentage de la consommation annuelle qui est mesuré entre le 1^{er} janvier et le 31 décembre (le complément à 1 étant le pourcentage de la consommation qui est estimé).

Exemples d'erreurs détectées par l'application

En cas d'erreur, les cases à corriger apparaissent sur fond rose et un message explique la raison de l'erreur.

Le code commune n'est pas sur cinq positions

► Filière "gaz"

Consommations par mailles géographiques Méthode d'élaboration des données Description du réseau (facultatif)

Vous pouvez remplir le tableau ou bien importer un fichier respectant les modèles suivants : format OpenOffice ou format MS Excel

Veillez vérifier le format de vos codes INSEE de communes (5 caractères)

Maille géographique	Agriculture	Industrie	Tertiaire	Résidentiel	Non affecté	
Commune	20	0	0	0	0	
1024	1	0	0	0	0	
1024	1	0	0	0	0	

+ Ajouter une maille géographique Importer un fichier

Envoyer

Le code IRIS n'est pas sur neuf positions

► Filière "gaz"

Consommations par mailles géographiques Méthode d'élaboration des données Description du réseau (facultatif)

Vous pouvez remplir le tableau ou bien importer un fichier respectant les modèles suivants : format OpenOffice ou format MS Excel

Veillez vérifier le format de vos codes IRIS (9 caractères)

Maille géographique	Agriculture	Industrie	Tertiaire	Résidentiel	Non affecté	
IRIS	20	0	0	0	0	
10240002	1	0	0	0	0	
10240002	1	0	0	0	0	

+ Ajouter une maille géographique Importer un fichier

Envoyer

Absence d'une donnée

► Filière "gaz"

Consommations par mailles géographiques Méthode d'élaboration des données Description du réseau (facultatif)

Vous pouvez remplir le tableau ou bien importer un fichier respectant les modèles suivants : format OpenOffice ou format MS Excel

Les consommations doivent être numériques (ou valeur S pour des données secrétisées du secteur résidentiel)

Maille géographique	Agriculture	Industrie	Tertiaire	Résidentiel	Non affecté	
Commune	207	240	0	consommation	0	
10240	4	10	0	0	0	
	1	1	0	0	0	

+ Ajouter une maille géographique Importer un fichier

Envoyer

Le nombre de points de livraison ne peut être négatif

► Filière "gaz"

Consommations par mailles géographiques Méthode d'élaboration des données Description du réseau (facultatif)

Vous pouvez remplir le tableau ou bien importer un fichier respectant les modèles suivants : format OpenOffice ou format MS Excel

Le nombre de pdl doit être un nombre entier positif ou nul (ou valeur S pour des données secrétisées du secteur résidentiel)

Maille géographique	Agriculture	Industrie	Tertiaire	Résidentiel	Non affecté	
Commune	207	240	0	10	0	
10240	-4	10	0	-3	0	
	1	1	0	0	0	

+ Ajouter une maille géographique Importer un fichier

Envoyer

L'indice de qualité est un nombre compris entre 0 et 1

► Filière "gaz"

Consommations par mailles géographiques | Méthode d'élaboration des données | Description du réseau (facultatif)

Vous pouvez remplir le tableau ou bien importer un fichier respectant les modèles suivants : format OpenOffice ou format MS Excel

L'indice de qualité doit être compris entre 0 et 1 (ou valeur 5 pour des données secrétisées du secteur résidentiel)

Maille géographique	Agriculture	Industrie	Tertiaire	Résidentiel	Non affecté	
Commune	207	240	0	10	0	
10240	4	10	0	3	0	
	1	1	2	0	0	

+ Ajouter une maille géographique | Importer un fichier

Envoyer

Il faut fournir au moins un fichier pour la méthodologie

Ajouter des données | Aller à mon tableau de bord

Choisissez votre mode de dépôt : Tester des fichiers XML Dépôt de fichiers XML Dépôt par saisie d'un tableau de données ou import de tableau

Dépôt par saisie d'un tableau de données ou import de tableau

Année : 2015

Fournisseur : Libellé Fournisseur TEST4A

► Filière "gaz"

Consommations par mailles géographiques | Méthode d'élaboration des données | Description du réseau (facultatif)

Sélectionnez les fichiers décrivant votre méthode d'élaboration des données

Vous devez fournir au moins un fichier pour la méthode d'élaboration des données.

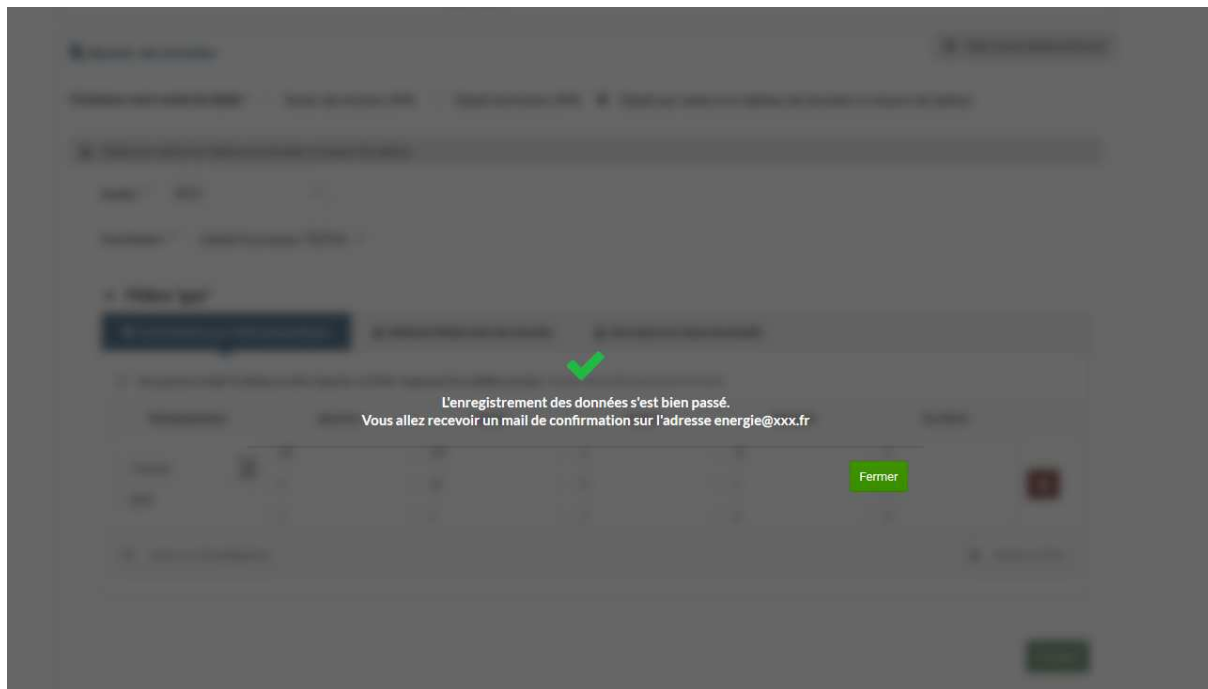
Aucun fichier sélectionné

Sélectionner des fichiers

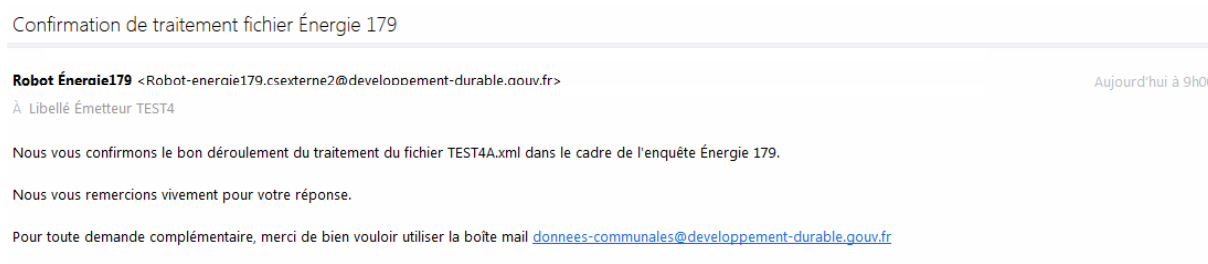
Envoyer

Retour d'informations après l'envoi des données

Une fois les corrections effectuées, et l'ensemble de nouveau renvoyé, un message confirme que tout est OK



Un mail de confirmation est envoyé par l'application



Le tableau de bord a été actualisé

Mon tableau de bord

2014 2015 2016

% État de la collecte

100%

- Vous avez 2 opérateur(s) en gestion
- Nous avons reçu les données concernant 2 opérateur(s).

Liste des données reçues

Rechercher:



Opérateur	Identifiant	État de la collecte	Date réception	
Libellé Fournisseur TEST4A	TEST4A	✓	15/05/2017	Voir les données
Libellé Fournisseur TEST4B	TEST4B	✓	15/05/2017	Voir les données

Affichage de l'élément 1 à 2 sur 2 éléments

Précédent 1 Suivant

Ministère de l'Environnement, de l'Énergie et de la Mer contact | mentions légales

Possibilité de visualiser les données :



Énergie 179

Libellé Émetteur TEST4
Enregistré le 16/05/2017
Identifiant répondant : TEST4

Adresse mail
energie@xxx.fr

Identifiant
Test4

Actions ▾ Se déconnecter

+ Ajouter des données [Télécharger l'aide](#)

Mon tableau de bord

2014 2015 2016

% État de la collecte

50%

- Vous avez 2 opérateur(s) en gestion
- Nous avons reçu les données concernant 1 opérateur(s).

Liste des données reçues

Rechercher:

Opérateur	Identifiant	État de la collecte	Date réception	
Libellé Fournisseur TEST4A	TEST4A	✓	16/05/2017	Voir les données
Libellé Fournisseur TEST4B	TEST4B	✗		



Libellé Émetteur TEST4
Enregistré le 16/05/2017
Identifiant répondant : TEST4

Adresse mail
energie@xxx.fr

Identifiant
Test4

Actions Se déconnecter

[Voir les données](#)

[Aller à mon tableau de bord](#)

- ▶ **Exercice**
2015
- ▶ **Fournisseur**
Libellé Fournisseur TEST4A (TEST4A)
- ▶ **Date de dépôt**
16/05/2017

Rechercher:

Filière	Maille géographique		Secteur d'activité	Consommation	Nombre de pdl	Indice de qualité
	Type	Code				
G	Commune	40132	NA	0	0	1
G	Commune	40132	R	350	5	1
G	Commune	40132	T	0	0	1
G	Commune	40132	I	0	0	1
G	Commune	40132	A	0	0	1
G	Commune	40233	NA	0	0	1
G	Commune	40233	R	380	29	1
G	Commune	40233	T	0	0	1
G	Commune	40233	I	0	0	1